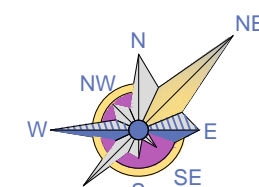




# ИЗМЕНЕ И ДОПУНЕ ПЛАНА ДЕТАЉНЕ РЕГУЛАЦИЈЕ ПРИВРЕДНО РАДНЕ ЗОНЕ БУНУШЕВАЦ 2 У ВРАЊУ

## ВОДОПРИВРЕДНА ИНФРАСТРУКТУРА



### ЛЕГЕНДА:

- ПЛАНИРАНИ ВОДОВОД И ВИСИНСКЕ ЗОНЕ
- ПЛАНИРАНА ФЕКАЛНА КАНАЛИЗАЦИЈА
- ПЛАНИРАНА АТМОСФЕРСКА КАНАЛИЗАЦИЈА
- САОБРАЋАЈНИЦА
- БРОЈ КАТАСТАРСКЕ ПАРЦЕЛЕ
- КАТАСТАРСКИ ПЛАН
- ГРАНИЦА КАТАСТАРСКИХ ОПШТИНА
- ГРАНИЦА ОБУХВАТА ИЗМЕНЕ И ДОПУНЕ ПЛАНА ДЕТАЉНЕ РЕГУЛАЦИЈЕ ПРИВРЕДНО РАДНЕ ЗОНЕ БУНУШЕВАЦ 2 У ВРАЊУ

121-ПДР-2017	 <b>Ј.П. ЗАВОД ЗА УРБАНИЗАМ</b> Улица Иве Лопе Рибара бр. 1, тел/факс: (017) 422-742	
СТРУЧНИ ОБРАЂИВАЧ	ОДГОВОРНИ УРБАНИСТА Маја Недељковић, д.и.а.	ДИРЕКТОР Миодраг Протић
ИНВЕСТИТОР	 <b>ГРАД ВРАЊЕ</b>	
НАЗИВ ПЛАНА	<b>ИЗМЕНЕ И ДОПУНЕ ПЛАНА ДЕТАЉНЕ РЕГУЛАЦИЈЕ ПРИВРЕДНО РАДНЕ ЗОНЕ БУНУШЕВАЦ 2 У ВРАЊУ</b>	
ГРАФИЧКИ ПРИЛОГ	<b>ВОДОПРИВРЕДНА ИНФРАСТРУКТУРА</b>	
Размера 1:2500		Карта број 6
ВРАЊЕ, 2017.		